

OG.0007.11.2018

UCHWAŁA NR XXVI/187/18
RADY GMINY ORLA
z dnia 1 lutego 2018 r.

w sprawie przystąpienia do sporządzenia miejscowego planu zagospodarowania przestrzennego w obrębach ewidencyjnych Reduty, Koszele, Orla i Krywiatycze, gm. Orla

Na podstawie art. 18 ust. 2 pkt 5 ustawy z dnia 8 marca 1990 r. o samorządzie gminnym (Dz. U. z 2017 r. poz. 1875, poz.2232, z 2018 r. poz.130) oraz art. 14 ust.1 ustawy z dnia 27 marca 2003 r. o planowaniu i zagospodarowaniu przestrzennym (Dz. U. z 2017r. poz. 1073, poz. 1566) uchwała się, co następuje:

§ 1. Przystępuje się do sporządzenia miejscowego planu zagospodarowania przestrzennego w obrębach ewidencyjnych: Reduty, Koszele, Orla i Krywiatycze, gm. Orla, będącego w części zmianą miejscowego planu zagospodarowania przestrzennego części gminy Orla z przeznaczeniem pod „Farmę Wiatrową Orla”, zatwierdzonego uchwałą Nr XXX/249/10 Rady Gminy Orla z dnia 29 kwietnia 2010 r. (Dz. Urz. Woj. Podl. z 2010 r. Nr 107, poz. 1585, z 2013 r. poz. 2681).

§ 2. Opracowanie i uchwalanie miejscowego planu zagospodarowania przestrzennego w obrębach ewidencyjnych Reduty, Koszele, Orla i Krywiatycze, gm. Orla może następować odrębnie dla poszczególnych fragmentów tego obszaru.

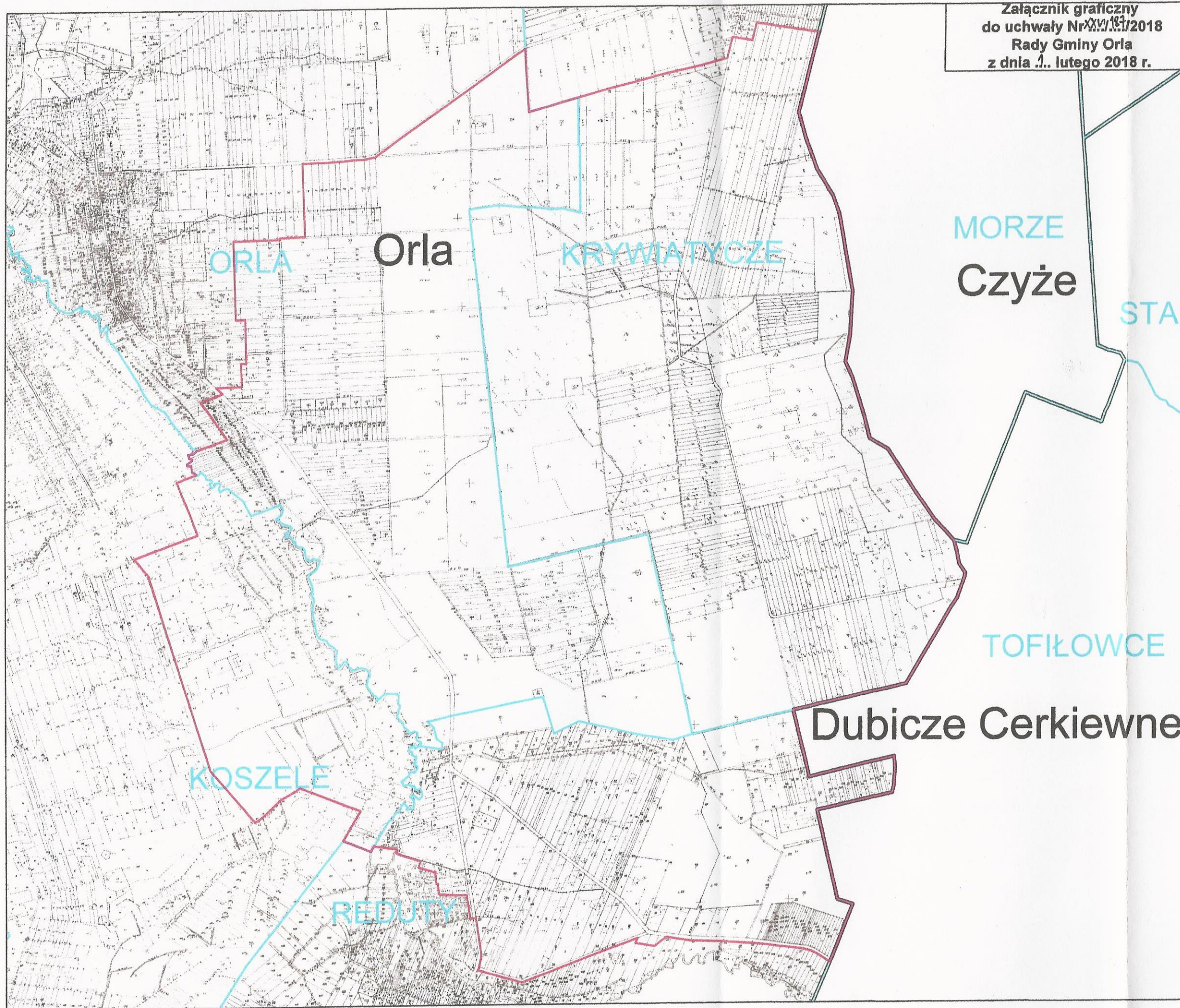
§ 3. Granice obszaru objętego planem miejscowym oznaczono na załączniku graficznym, stanowiącym integralną część niniejszej uchwały.

§ 4. Wykonanie uchwały powierza się Wójtowi Gminy Orla.

§ 5. Uchwała wchodzi w życie z dniem podjęcia.


PRZEWODNICZĄCY R. GY

Aleksander Klin




Załącznik graficzny
do uchwały Nr XXV/169/2018
Rady Gminy Orla
z dnia 1. lutego 2018 r.

Legenda

 Granica obszaru objętego projektem miejscowego planu zagospodarowania przestrzennego

Granica obszaru objętego projektem miejscowego planu zagospodarowania przestrzennego

skala 1 : 20 000 (A3)



PRZEWODNICZĄCY R. DY

Alexander Klin