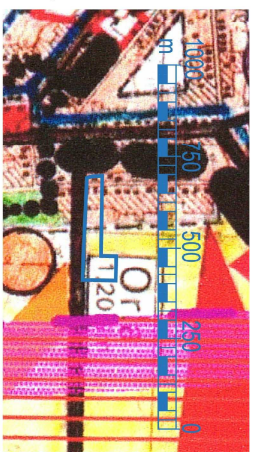


MIEJSCOWY PLAN ZAGOSPODAROWANIA PRZESTRZENNEGO W GMINIE ORLA OBRĘB ORLA, OBSZAR II, ETAP I






WYRYS Z STUDIUM UWARUNKOWAŃ I KIERUNKÓW
ZAGOSPODAROWANIA PRZESTRZENNEGO
M. I. ORLA

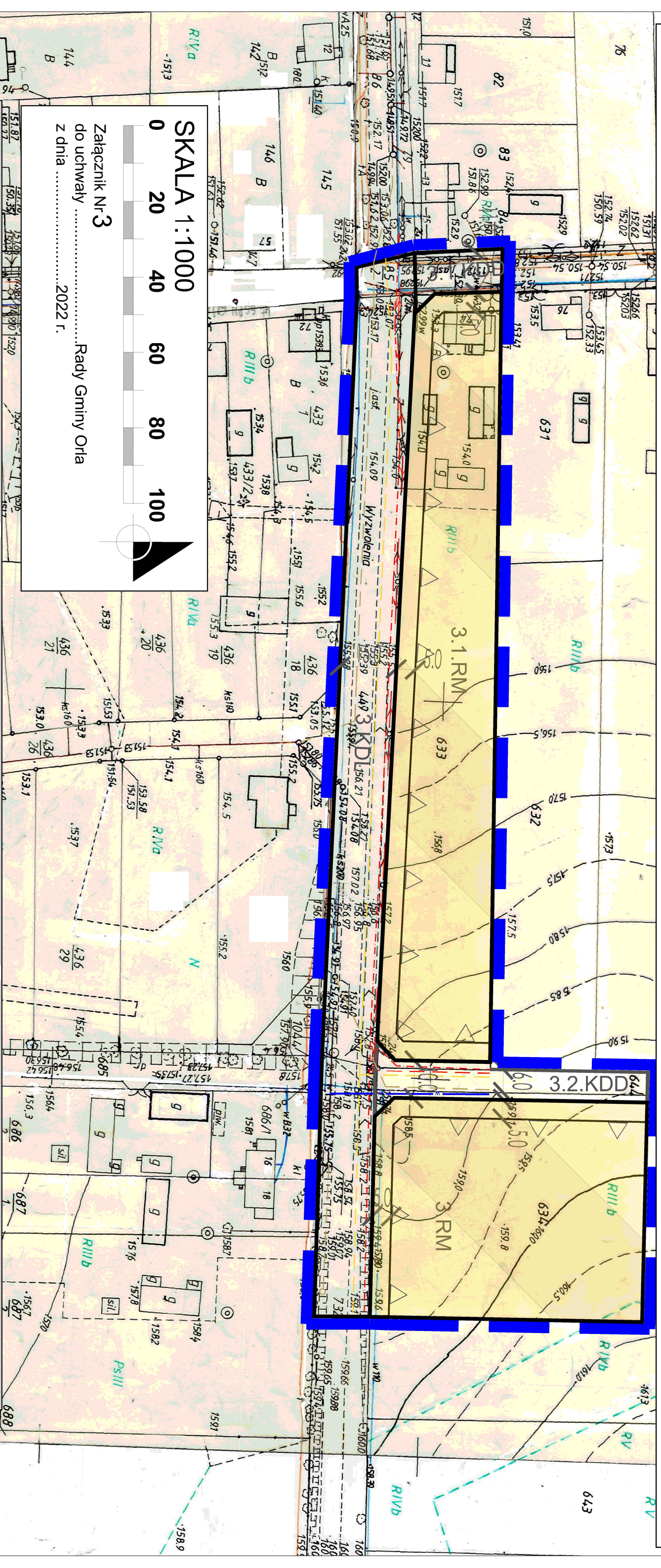
Uchwała Nr
XIII/90/12
Rady Gminy Orla z
dnia 31.08.2012r.

 - obszar objęty
planem



LEGENDA:

-  SZLAK TURYSTYCZNY, ŚCIEŻKA ROWEROWA
-  GLEBY MINERALNE III I IV KLASY BONITACYJNEJ
-  GLEBY MINERALNE V I VI KLASY BONITACYJNEJ
-  TERENY PRZEDYSTINOWANE POD LOKALIZACJĘ URZĄDZENI DO PRODUKCJI ENERGII ELEKTRYCZNEJ (TURBIN WIATROWYCH)
-  DROGA PUBLICZNA






SKALA 1:1000

0 20 40 60 80 100


Załącznik Nr 3
do uchwały Rady Gminy Orla
z dnia 2022 r.

LEGENDA:


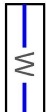
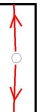


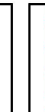
OBOWIAZUJĄCE USTALENIA PLANU:

-  OZNACZENIE GRAFICZNE GRANICZNY PLANU RZECZYMISTA GRANICĄ OBSZARU OBJĘTEGO PLANEM
-  NIEPRZEKRACZALNE LINIE ZABUDOWY
-  LINIE ROZGRANICZAJĄCE TERENY O RÓŻNYCH FUNKCJACH LUB ZASADACH ZAGOSPODAROWANIA






ELEMENTY INFORMACYJNE:

 1:40 WYMIAROWANIE ODLEGŁOŚCI W METRACH

INFRASTRUKTURA:

-  ISTNIEJĄCA SIEĆ WODOCIĄGOWA
-  PROJEKTOWANA SIEĆ WODOCIĄGOWA
-  ISTNIEJĄCA SIEĆ ELEKTROENERGETYCZNA nn
-  PROJEKTOWANA SIEĆ ELEKTROENERGETYCZNA nn
-  PROJEKTOWANA SIEĆ OŚWIETLENIA
-  PROJEKTOWANA SIEĆ KANALIZACJI SANITARNEJ

PRZEZNACZENIE TERENÓW:

-  PROJEKTOWANA SIEĆ GAZOWA
-  ZABUDOWAZAGRODOWA W GOSPODARSTWACG ROLNYCH, OGRODNICZYCH I HODOWLAN YCH;
-  TERENY DRÓG PUBLICZNYCH, O PODSTAWOWYM PRZEZNACZENIU POD DROGĘ PUBLICZNĄ KLASY LOKALNEJ;
-  TERENY DRÓG PUBLICZNYCH, O PODSTAWOWYM PRZEZNACZENIU POD DROGĘ PUBLICZNĄ KLASY DOJAZDOWEJ;
-  TERENY DRÓG PUBLICZNYCH, O PODSTAWOWYM PRZEZNACZENIU POD DROGĘ PUBLICZNĄ KLASY DOJAZDOWEJ;