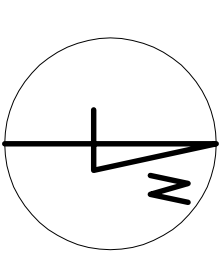
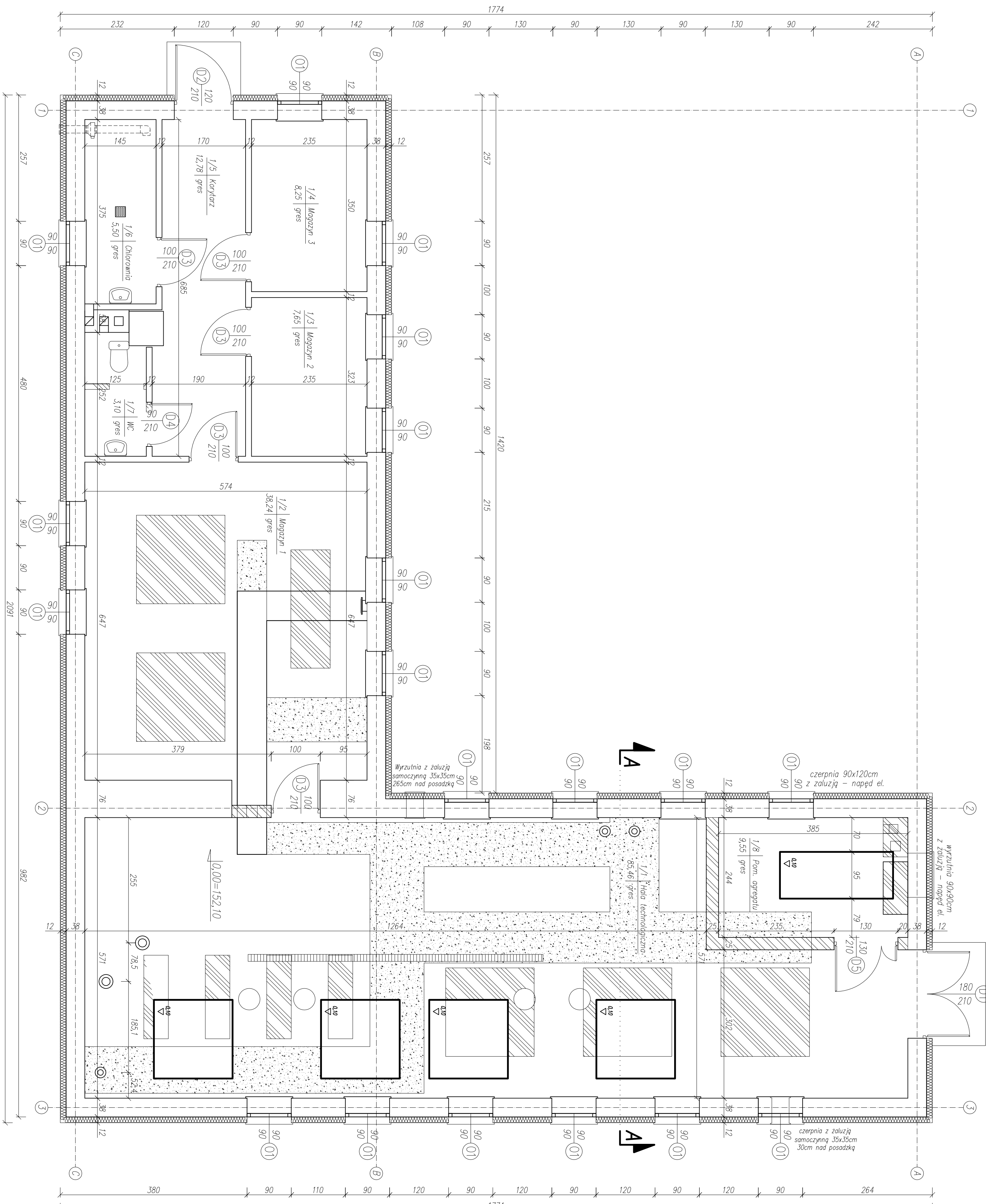








# Rzut przyziemia



1/1	Hala technologiczna	85,46m <sup>2</sup>
1/2	Magazyn 1	38,24m <sup>2</sup>
1/3	Magazyn 2	7,65m <sup>2</sup>
1/4	Magazyn 3	8,25m <sup>2</sup>
1/5	Korytarz	12,78m <sup>2</sup>
1/6	Chlorownia	5,50m <sup>2</sup>
1/7	WC	3,10m <sup>2</sup>
1/8	Pom. agregatu	9,55m <sup>2</sup>

Powierzchnia zabudowy – 214,74m<sup>2</sup>  
 Powierzchnia użytkowa – 170,53m<sup>2</sup>



-  – elementy do rozbrania
-  – ściany projektowane
-  – kandy do zospania
-  – projektowane docieplenie
-  – projektowany kanał
-  – projektowane fundamenty urządzeń

Cieki		Rozbudowa, przebudowa stacji uzdatniania wody i przebudowa sieci wodociągowej w ulicy Pałyżanów w Orlu	
Adres		Dzielnica nr 437, 438, 439, 685 Orla, gm. Orla	
Inwestor		Gmina Orla, ul. Mickiewicza 5, 17-106 Orla	
Przeznaczenie projektu		RZUT PRZYZIEMIA	
Skala		1:50	
Nr rys		8	
Linia i nazwisko		Specjalność	
nr, Tabela, Wyszukiwanie		Nr uprawnień	
Konsultacja I		Data	
Konsultacja II		Podpis	
Architektoniczna		Architektoniczna	
Sprawdzający		Data	
Inż. Roman Zeno		30.07.2016	